



DIRECTION  
DÉPARTEMENTALE  
DE L'ÉQUIPEMENT  
DE LA CÔTE-D'OR









Liberté • Égalité • Fraternité  
RÉPUBLIQUE FRANÇAISE  
Préfecture de Côte-d'or

## Information des acquereurs et des locataires de biens immobiliers sur les risques majeurs

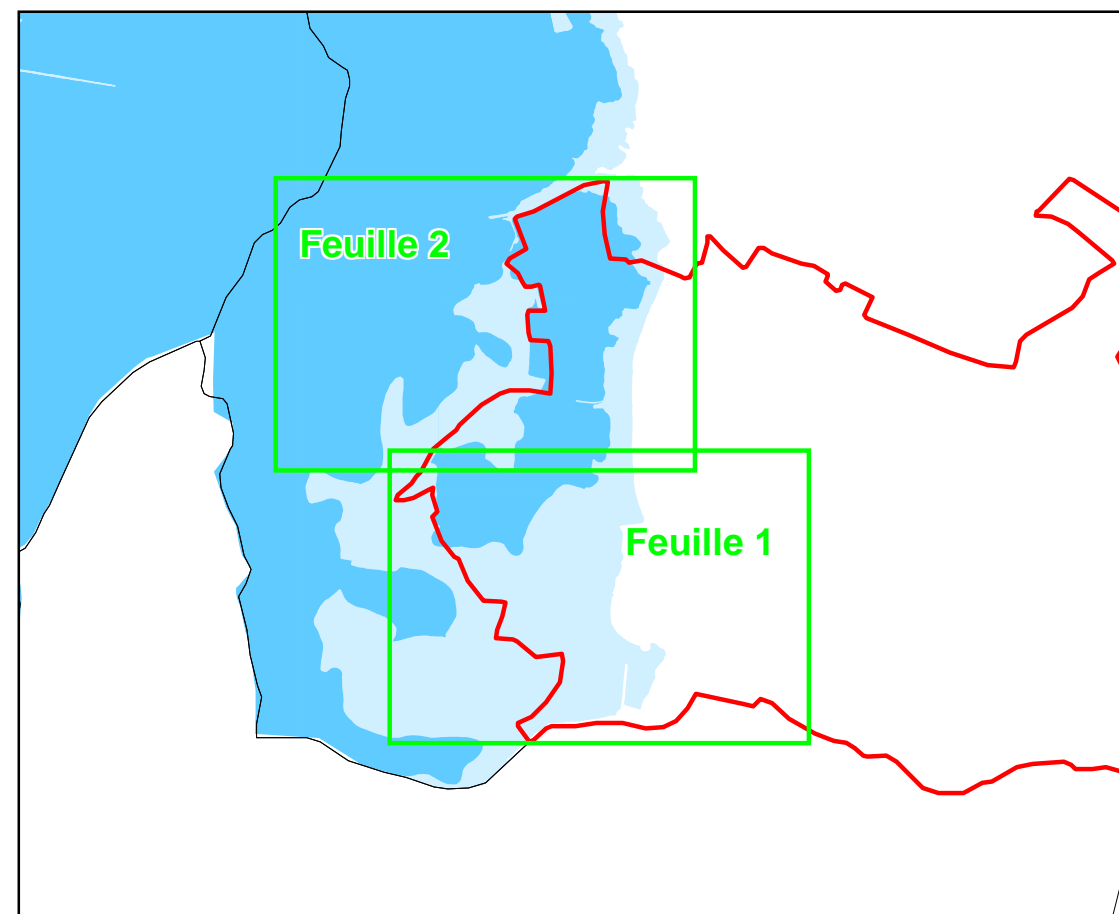
### Carte des aléas du plan de prévention du risque inondation de la Saône

### Commune de Soisson-sur-Nacey

-  Zone d'aléa fort
-  Zone d'aléa faible
-  Réseau hydrographique
-  Limite du champ d'inondation
-  PK, "Point Kilométrique de la Saône"
-  Limite communale

## Commune de Soisson-sur-Nacey

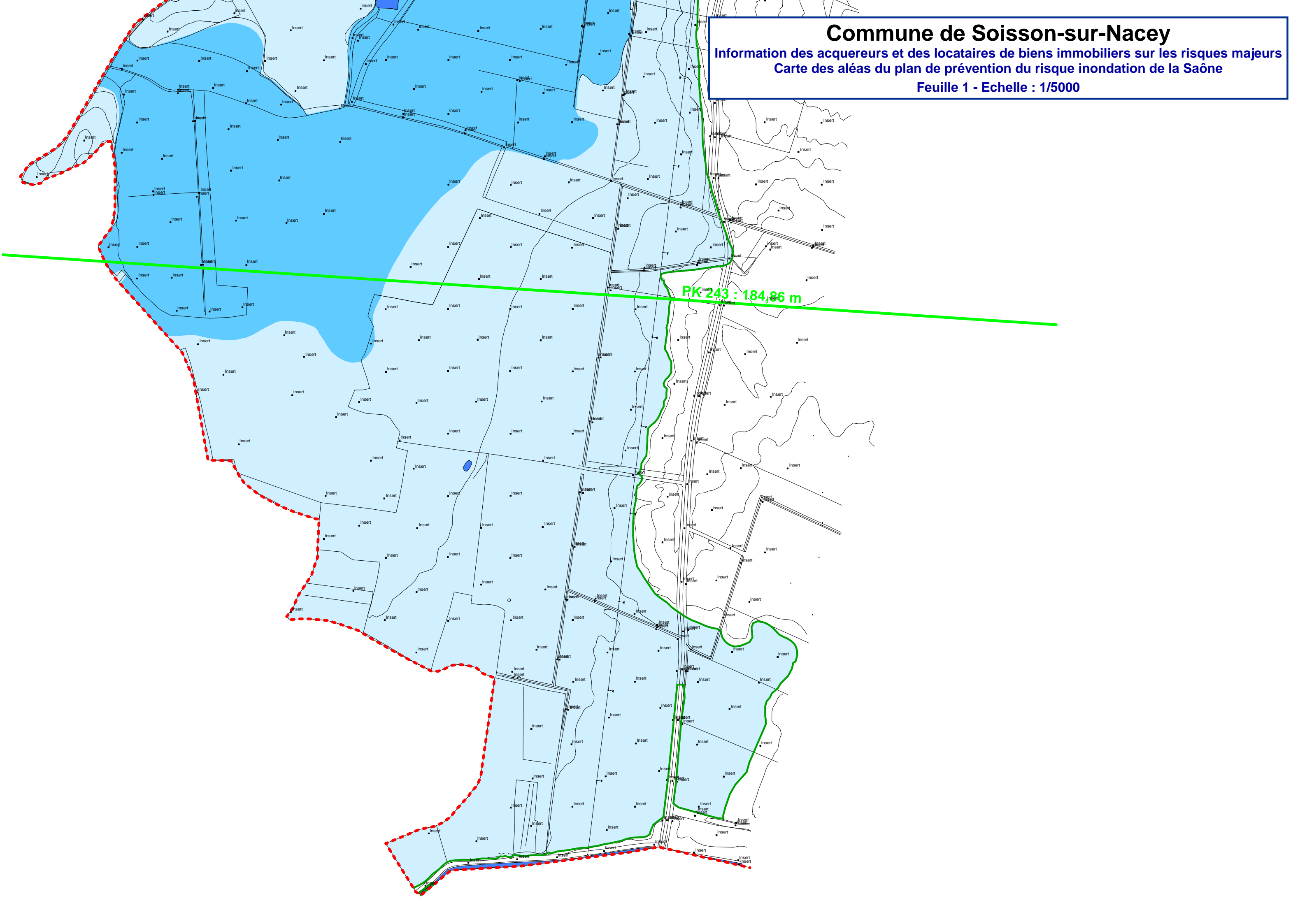
Schéma d'assemblage :



# Commune de Soisson-sur-Nacey

Information des acquereurs et des locataires de biens immobiliers sur les risques majeurs  
Carte des aléas du plan de prévention du risque inondation de la Saône

Feuille 1 - Echelle : 1/5000

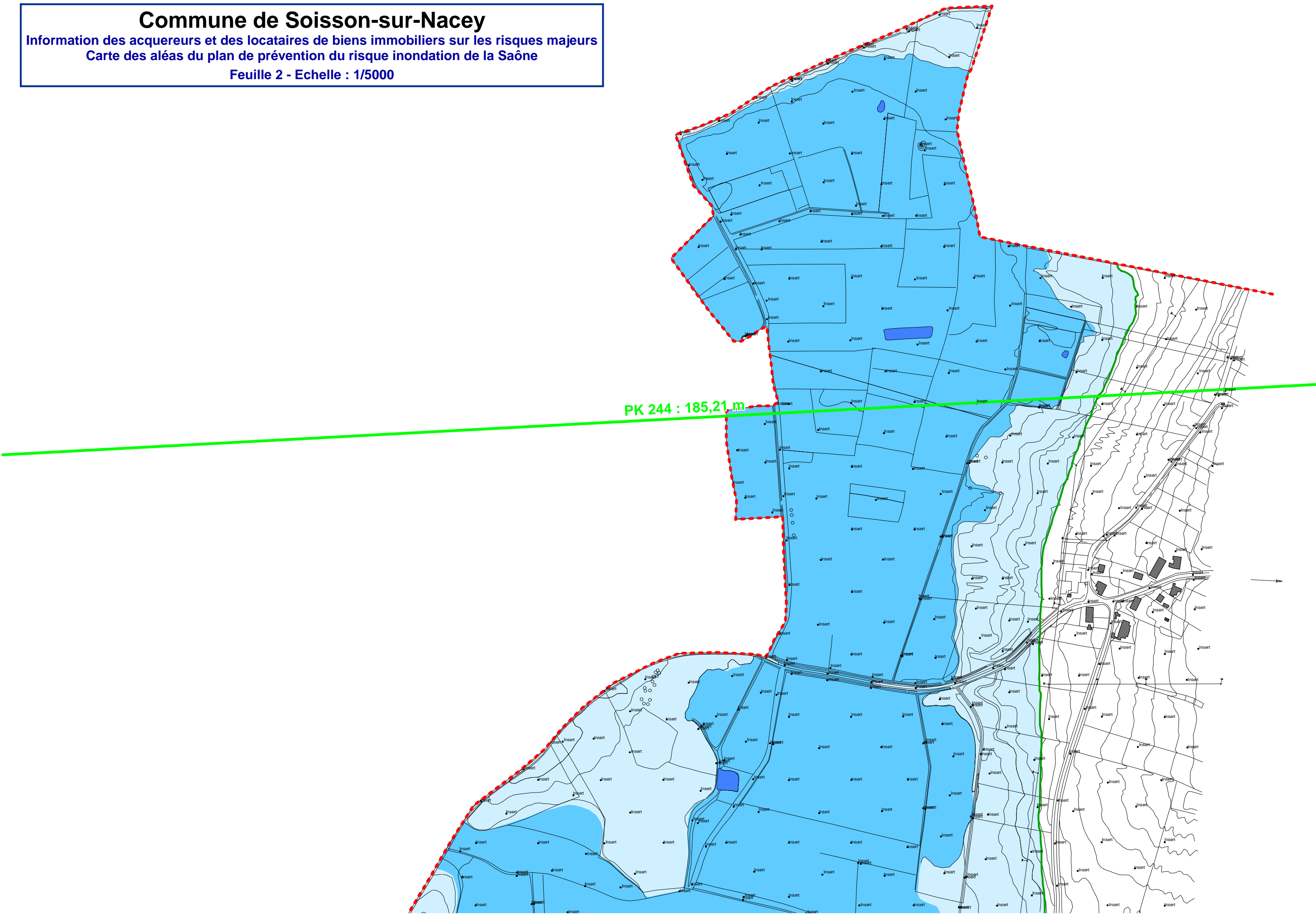


# Commune de Soisson-sur-Nacey

Information des acquereurs et des locataires de biens immobiliers sur les risques majeurs

Carte des aléas du plan de prévention du risque inondation de la Saône

Feuille 2 - Echelle : 1/5000





DIRECTION  
DÉPARTEMENTALE  
DE L'ÉQUIPEMENT  
DE LA CÔTE-D'OR









Liberté • Égalité • Fraternité  
RÉPUBLIQUE FRANÇAISE  
Préfecture de Côte-d'Or

**Information des acquereurs et des locataires  
de biens immobiliers sur les risques majeurs**

**Carte des aléas du plan de prévention  
du risque inondation de la Saône**

**Commune de Soisson-sur-Nacey**

-  Zone d'aléa fort
-  Zone d'aléa faible
-  Réseau hydrographique
-  Limite du champ d'inondation
-  PK, "Point Kilométrique de la Saône"
-  Limite communale

Réalisation : Alp'Géorisques - mars 2009

Echelle : 1/5000

